

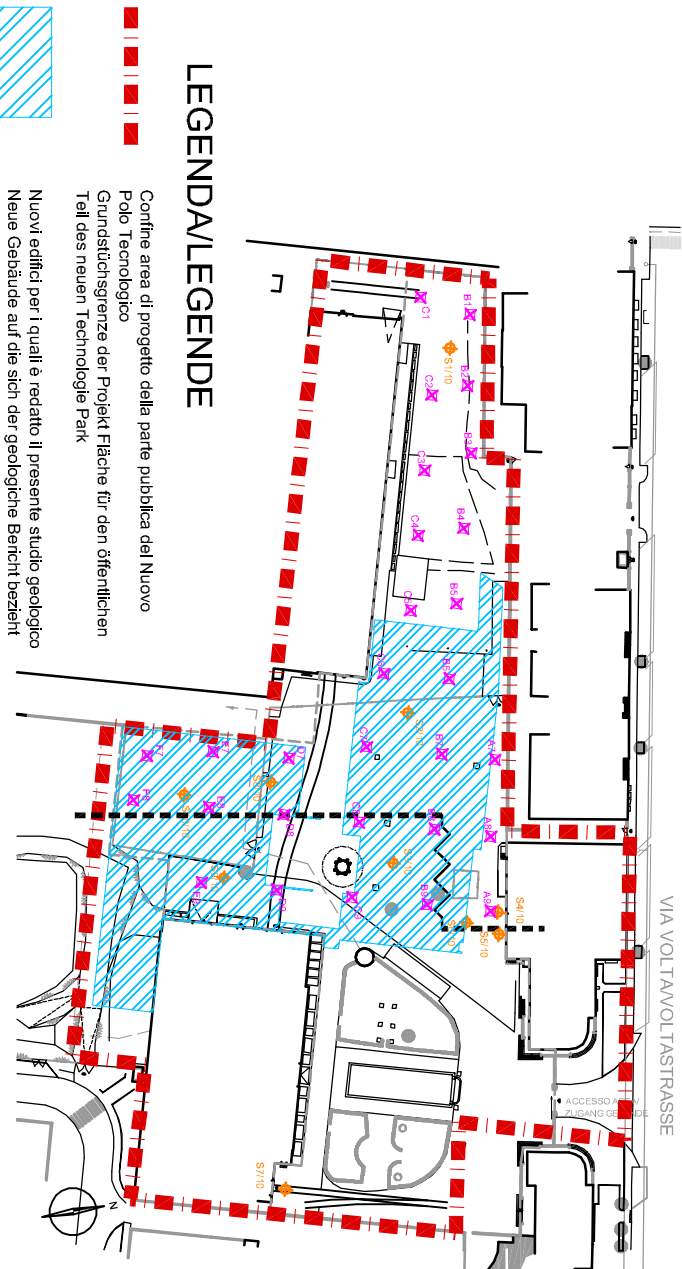
LEGENDA/LEGENDE

- S8/10

Sondaggio o trincea esplorativa  
Bohrung oder Untersuchungsschurfe
- ×

SPT Proben

Analisi granulometrica
- Korngrössenanalyse
- Livello della falda  
Grundwasserspiegel
- Unità geotecnica 1  
Geotechnische Einheit 1
- Unità geotecnica 1a  
Geotechnische Einheit 1a
- Unità geotecnica 2  
Geotechnische Einheit 2



LEGENDA/LEGENDE

- Confine area di progetto della parte pubblica del Nuovo
- Polo Tecnologico
- Grundstücksgrenze der Projekt Fläche für den öffentlichen
- Teil des neuen Technologie Park
- Nuovi edifici per i quali è redatto il presente studio geologico
- S8/10

Sondaggio
- C8

Bohrung
- Trincea esplorativa
- Untersuchungsschurfe
- Traccia di sezione
- Schnitt


scala/maßstab 1:2.000

Modello geotecnico

Geotechnisches Modell

sud  
Süd

confine area di progetto/Grenze der Fläche



Provincia Autonoma di Bolzano-Alto Adige



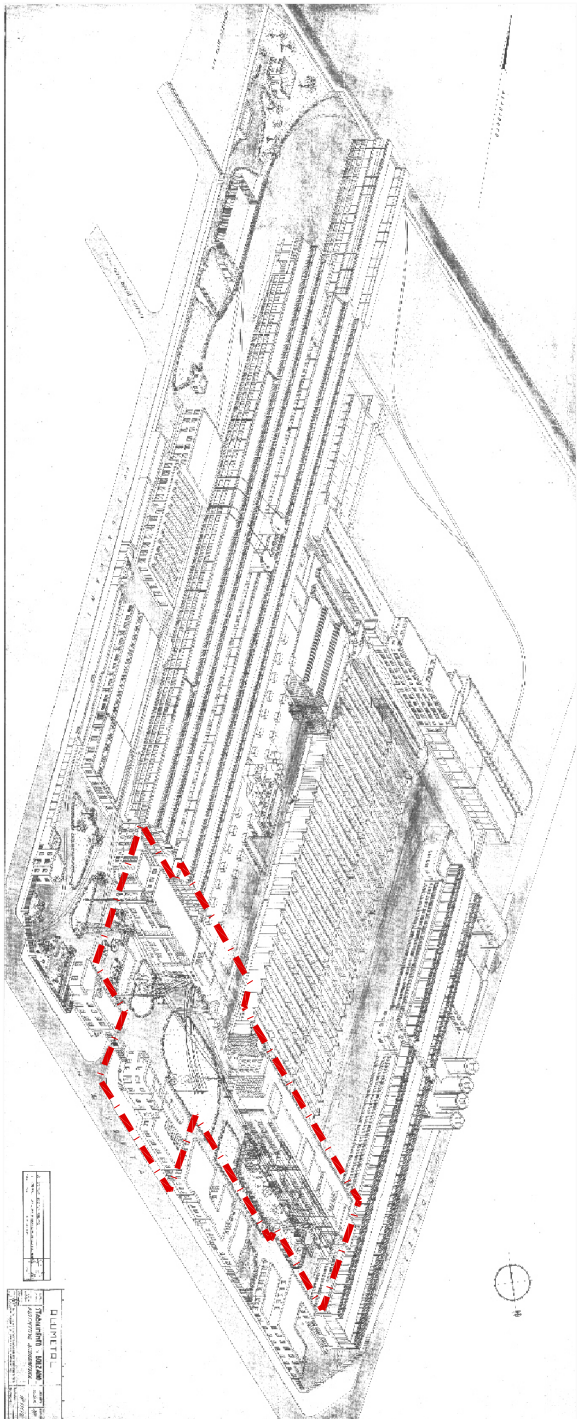
Autonome Provinz Bozen-Südtirol

COSTRUZIONE DEL POLO  
SCIENTIFICO E TECNOLOGICO  
DI BOLZANO

ERRICHTUNG DES  
WISSENSCHAFTS- UND  
TECHNOLOGIEZENTRUM - BOZEN

RELAZIONE  
GEOLOGICA

GEOLOGISCHES  
GUTACHTEN



COMMITTENTE/BAUHERR

PROVINCIA AUTONOMA DI BOLZANO  
AUTONOME PROVINZ BOZEN

CONTENUTO/PLANINHALT

MODELLO GEOTECNICO DEL TERRENO  
GEOTECHNISCHES MODELL DER BÖDEN

TAVOLA nr./PLAN nr.

7

SCALAMAßSTAB

Varie  
Verschiedenes

DATA/DATUM

03/2011



Studio di geotecnica e  
geologia applicata alla  
protezione dell'ambiente  
Büro für Geo-technik  
und angewandte  
Umweltgeologie

ITALY - 39100 Bolzano - Bozen  
Via Comini, 8 - L. von Coministraße  
Tel: 0471 279949 - Fax: 0471 408442  
Mail: info@ingeebz.it

dott. Alessandro Bozzani